

Fastighet

Kommun

Församling



A 75985-2010-2247

DT_Anmälan om avverkning

Mottagare

SKOGSSTYRELSEN

Region Öst

 Skogsstyrelsen
 Avverkningsanmälan/-ansökan
 Box 7
 351 03 Växjö

ANK. 2010 -06- 06

Anmälan ska göras minst 6 veckor innan avverkning som omfattar minst 0,5 ha påbörjas och ska omfatta ett sammanhängande område. Ett område betraktas som sammanhängande även om det delas av t.ex. väg, kraftledning eller vattendrag med kantzoner, förutsatt att avståndet mellan områdets delar är mindre än 50 m.

Till anmälan ska bifogas en karta som visar det anmälda området. Vid anmälan om föryngringsavverkning ska på kartan framgå större skogliga impediment, hänsynskrävande biotoper, värdefulla kulturmiljöer, lokaler för växt- och djurarter och skyddszoner som ni planerar att ta hänsyn till.

För att Skogsstyrelsen ska kunna handlägga anmälan krävs att den är korrekt ifylld. Vid felaktiga eller ofullständiga uppgifter kommer Skogsstyrelsen att begära kompletteringar. Detta gäller dock inte uppgift om koordinater, e-postadresser eller uppgifter under avsnitt F som är frivilliga. Se vidare anvisningar på sidan 4.

A. Anmälan avser fastigheten

Fastighetsbeteckning ANFASTEBO 1:2	Kommun ALE	Församling
Områdets mittpunktskoordinater	X/N 6420660,316000 Y/E 335460,9120000	<input type="checkbox"/> RT 90 <input checked="" type="checkbox"/> Sweref 99

B. Fastighetsägare (vid flera fastighetsägare ange den som Skogsstyrelsen vid behov ska kontakta)

Namn ANDREAS VALDEMAR MARTIN JOHANSSON	Telefon 0303743096	Mobil 0768689083
Adress ANFASTEBO 385	Postnummer, ort 44990 NOL	E-postadress andreas.johansson@bdo.se
Jag vill i första hand bli kontaktad via e-post <input type="checkbox"/>		

C. Eventuellt ombud

Namn	Telefon	Mobil
Adress	Postnummer, ort	Företagsnamn
E-postadress	Ert ärendenummer	

D. Anmälan avser
 1. Föryngringsavverkning (fyll även i avsnitt E på sidan 2 och 3).

Planerad avverkning, ha 2,5	Hyggesrensning, ha	
<i>Skogsodling</i>		
Plantering utan frö-/skärmträd, ha 2,5	Plantering med frö-/skärmträd, ha	Sådd, ha
Markberedning, ha		
<i>Naturlig föryngring</i>		
med frö-/skärmträd, ha	utan frö-/skärmträd, ha	genom successiv utglesning, ha
Markberedning, ha	Trädslag frö-/skärmträd	Frö-/skärmträd, antal/ha

 2. Avverkning för omläggning av skogsmark till annan markanvändning

Planerad avverkning, ha	Ändamål	År då omläggningen planeras
-------------------------	---------	-----------------------------

 3. Användning av utländska trädslag

Planerad areal, ha	Trädslag
--------------------	----------

4. Uttag av skogsbränsle

Uttag av GROT (grenar och toppar), ha 2,2

Uttag av stubbar, ha

5. Skyddsdikning

Planerad areal, ha 2

E. Redovisning av planerad hänsyn till naturvärden och kulturmiljövärden

1. Skogliga impediment (större impediment markeras på karta/kartskiss)

Inom eller angränsande mot avverkningsområdet finns

På impedimentet avser jag att göra följande

1. Kärr/mosse

Ingen avverkning

Avverkning av enstaka träd

2. Hällmark

Ingen avverkning

Avverkning av enstaka träd

3. Annat impediment

Ingen avverkning

Avverkning av enstaka träd

2. Hänsynskrävande biotoper och värdefulla kulturmiljöer (markeras på karta/kartskiss)

Inom eller angränsande mot avverkningsområdet finns

4. Bäckdråg/ravin

8. Odlingsröse/stenmur

12. Rest av kvarn/såg e.d.

16. Torpgrund e.d.

5. Källa/småvatten

9. Blockmark/bergbrant

13. Äldre väg/stig

17. Kolbotten/tjärdal

6. Udde/ö

10. Sumpskog

14. Naturskogsrest

18. Annat

7. Rest av hagmark/löväng

11. Hällmarksskog

15. Myrholme

I biotoperna och kulturmiljöerna avser jag att ta följande hänsyn

3. Växt- och djurarter (markeras på karta/kartskiss)

Inom eller angränsande mot avverkningsområdet finns

19. Växtplats för rödlistade arter

21. Tjäderspelplats

20. Häckningsplats för rödlistade fåglar

22. Annat

Jag avser att ta följande hänsyn

4. Skyddszoner (markeras på karta/kartskiss)

Avverkningsområdet gränsar mot

23. Skogligt impediment

24. Vatten

25. Bebyggelse

26. Öppen jordbruksmark

Jag avser att ta följande hänsyn

5. Träd, trädsamlingar och döda träd

Jag avser att ta hänsyn genom att lämna kvar

Grova barrträd

Döda stående eller liggande träd

Träd med kulturspår

Naturliga högstubbar

Grova lövträd

Trädsamlingar

Rönn/sälg

Tillskapade högstubbar

Hålträd

Ovanliga trädslag

Gamla träd

Andra träd

6. Skador på mark och i vatten

Jag avser att ta hänsyn för att förhindra eller begränsa		
<input type="checkbox"/> Körskador på känslig mark	<input type="checkbox"/> Skador på allmänt nyttjade stigar/leder	<input type="checkbox"/> Skador på vatten vid transport över bäckar/år
<input type="checkbox"/> Näringsläckage till vattendrag	<input type="checkbox"/> Skador på vatten vid skyddsdikning	<input type="checkbox"/> Skador på markens produktionsförmåga vid uttag av träddelar
Åtgärder för att förhindra eller begränsa skador på mark och i vatten		

7. Rennäring

<input type="checkbox"/> Avverkningen ligger inom rennäringsens året-runt-marker.		
<input type="checkbox"/> Samebyn har beretts tillfälle till samråd. Kallelse bifogas.	<input type="checkbox"/> Samråd med samebyn har skett. Protokoll bifogas.	<input type="checkbox"/> Flyttled, samlingsställe, arbetshage m.m. berörs.
Jag avser att ta hänsyn genom att		
<input type="checkbox"/> Lämna grupper med hänglavbärande träd.	<input type="checkbox"/> Markbereda skonsamt.	Markberedningsmetod:
Övrigt		

8. Övrig hänsyn i samband med avverkning

<input type="checkbox"/> 27. Fornlämning som skyddas av kulturminneslagen berörs av avverkningen
--

F. Frivilliga kompletterande uppgifter

1. Skogsvårdsavtal

Avtal om föryngringsåtgärder finns mellan skogsägaren och virkesköpande eller annat företag <input type="checkbox"/>
--

2. Avverkningsplanering

Avverkningsplaneringen är gjord i fält på barmark <input type="checkbox"/>	i fält på snö <input type="checkbox"/>	eller på kontoret via bildmaterial <input checked="" type="checkbox"/>
--	--	--

3. Markberedningsmetod

Hög <input type="checkbox"/>	Fläck <input type="checkbox"/>	Långfläck <input type="checkbox"/>	Invers <input type="checkbox"/>	Harv <input type="checkbox"/>	Fräs <input type="checkbox"/>	Bränning <input type="checkbox"/>	Annan <input type="checkbox"/>
------------------------------	--------------------------------	------------------------------------	---------------------------------	-------------------------------	-------------------------------	-----------------------------------	--------------------------------

4. Övriga upplysningar


--

Underskrift

Ort	Datum 2010-06-06
Namn-teckning, markägare/ombud	Namnförtydligande ANDREAS VALDEMAR MARTIN Johansson

Skogsstyrelsens noteringar

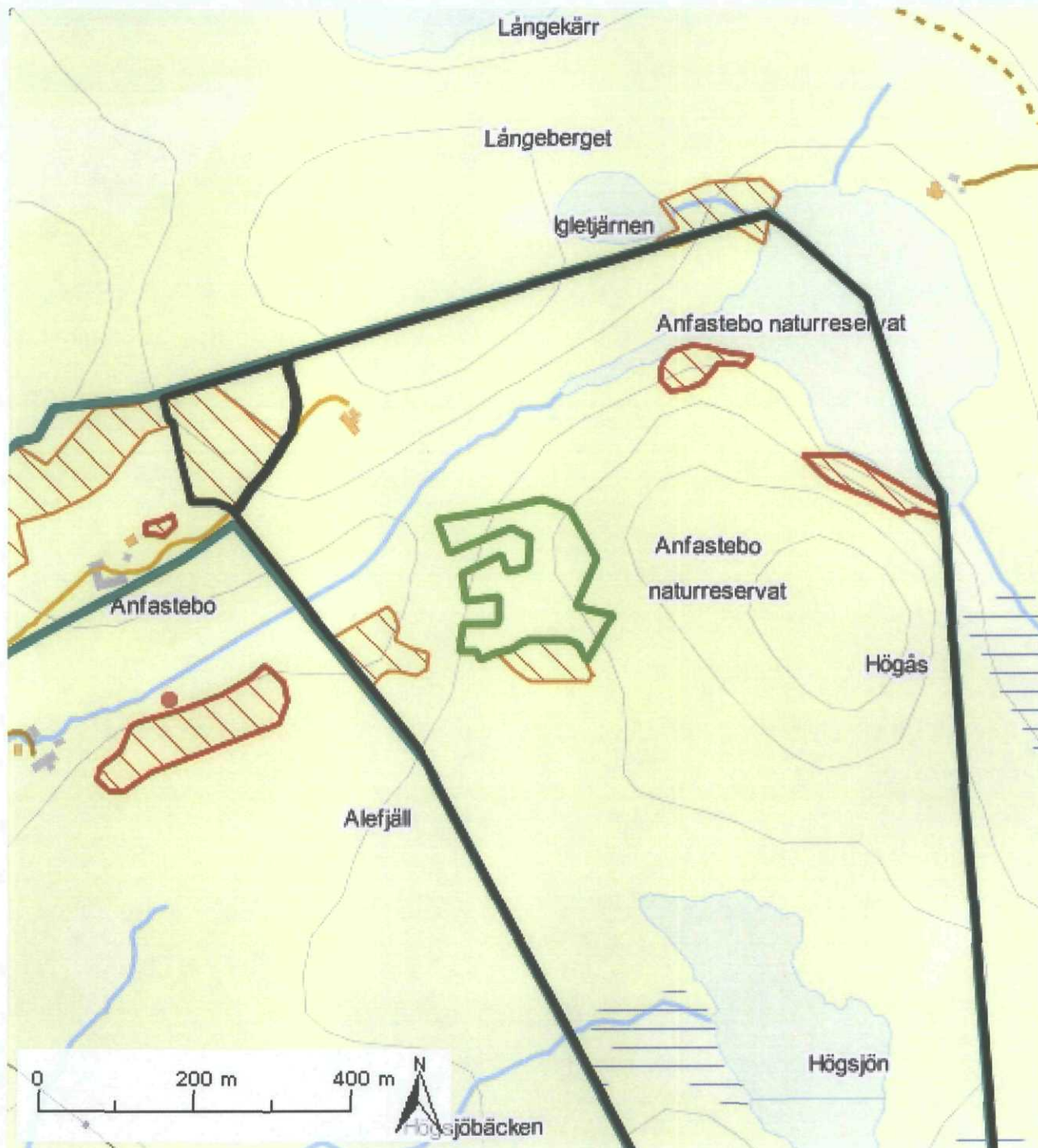
--



Koordinater (mittpunkt N 6420660,3160003 V 335460,91200001)

































Kartprojektion SWEREF99 TM
Bakgrundskarta ur allmänt kartmaterial
© Lantmäteriet Dnr MS2005/20

Avverkat	Natura 2000 habitat	Sumpskog	Värdefulla kulturmiljöer, yta
Ärende	Natura 2000 fågel	Rennäring	Värdefulla kulturmiljöer, linje
Nyckelbiotop	Forn/kulturlämningar, yta	EGNA INRITADE FIGURER	Värdefulla kulturmiljöer, punkt
Naturvärde	Forn/kulturlämningar, linje	Planering	Växt- och djurarter, yta
Biotopskydd	Forn/kulturlämningar, punkt	Skogliga impediment	Växt- och djurarter, punkt
Naturvårdsavtal	Skog och historia, yta	Hänynskrävande biotoper, yta	Skyddszoner
Naturreseptat	Skog och historia, linje	Hänynskrävande biotoper, linje	Skyddsdikey
Nationalpark	Skog och historia, punkt	Hänynskrävande biotoper, punkt	Basväg
			Uppläggningsplats



Koordinater (mittpunkt N 6420660,3160003 V 335460,91200001)

Kartprojektion SWEREF99 TM
Bakgrundskarta ur allmänt kartmaterial
© Lantmäteriet Dnr MS2005/20

- | | | | |
|---|---|--|---|
|  Avverkat |  Natura 2000 habitat |  Sumpskog |  Värdefulla kulturmiljöer, yta |
|  Ärende |  Natura 2000 fågel |  Rennäring |  Värdefulla kulturmiljöer, linje |
|  Nyckelbiotop |  Forn/kulturlämningar, yta | EGNA INRITADE FIGURER |  Värdefulla kulturmiljöer, punkt |
|  Naturvärde |  Forn/kulturlämningar, linje |  Planering |  Växt- och djurarter, yta |
|  Biotopskydd |  Forn/kulturlämningar, punkt |  Skogliga impediment |  Växt- och djurarter, punkt |
|  Naturvårdsavtal |  Skog och historia, yta |  Hänynskrävande biotoper, yta |  Skyddszoner |
|  Naturreservat |  Skog och historia, linje |  Hänynskrävande biotoper, linje |  Skyddsdikey |
|  Nationalpark |  Skog och historia, punkt |  Hänynskrävande biotoper, punkt |  Basväg |
| | | |  Uppläggningsplats |